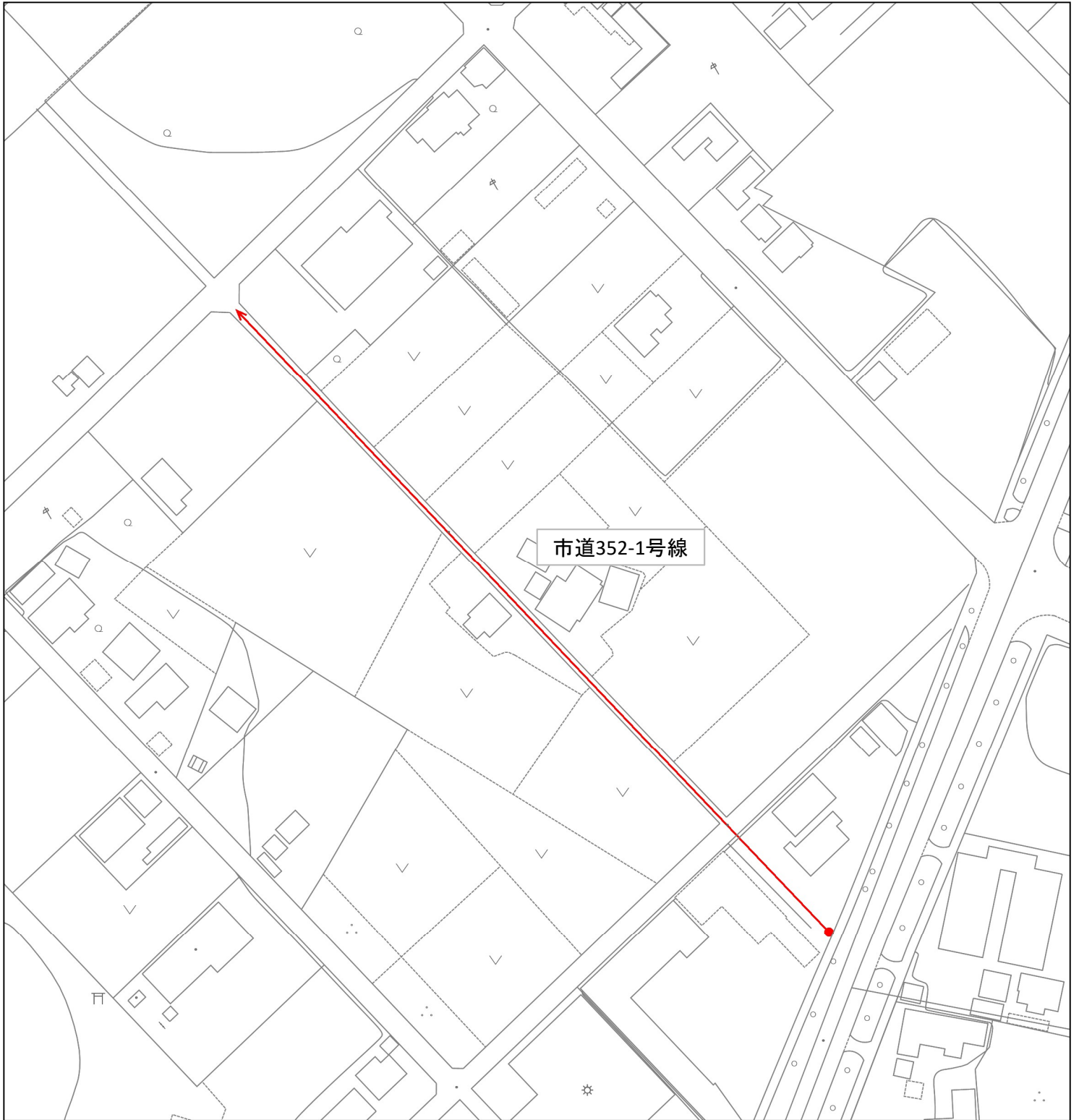
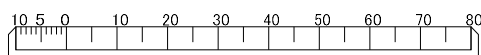


市道路線認定図 1

起点 ● 終点 ▲

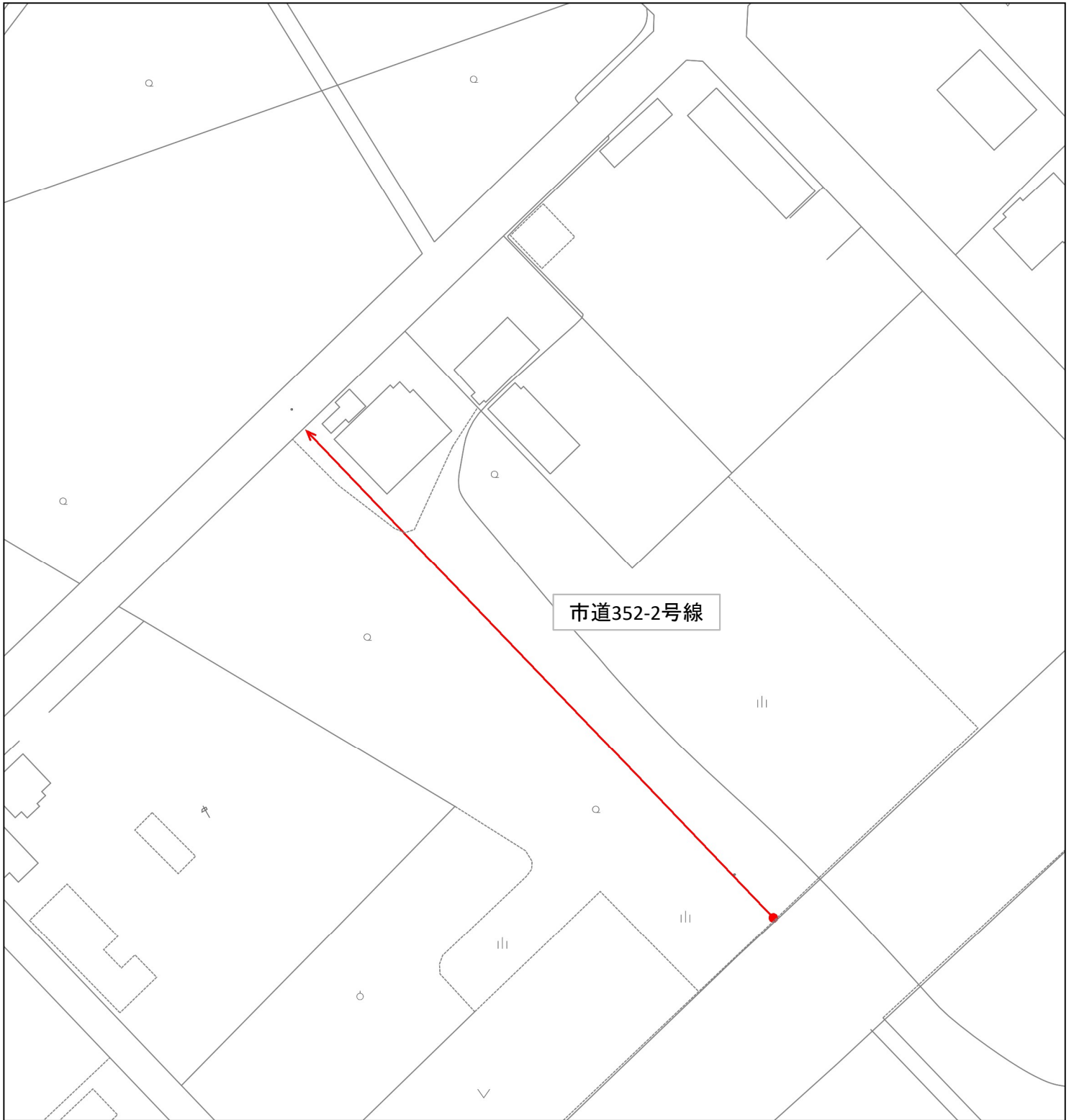


縮尺 1 : 1500

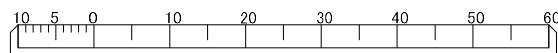


市道路線認定図 2

起点 ● 終点 ▲



縮尺 1 : 1000

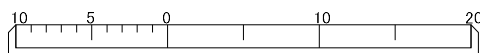


市道路線認定図 3

起点 ● 終点 ▲

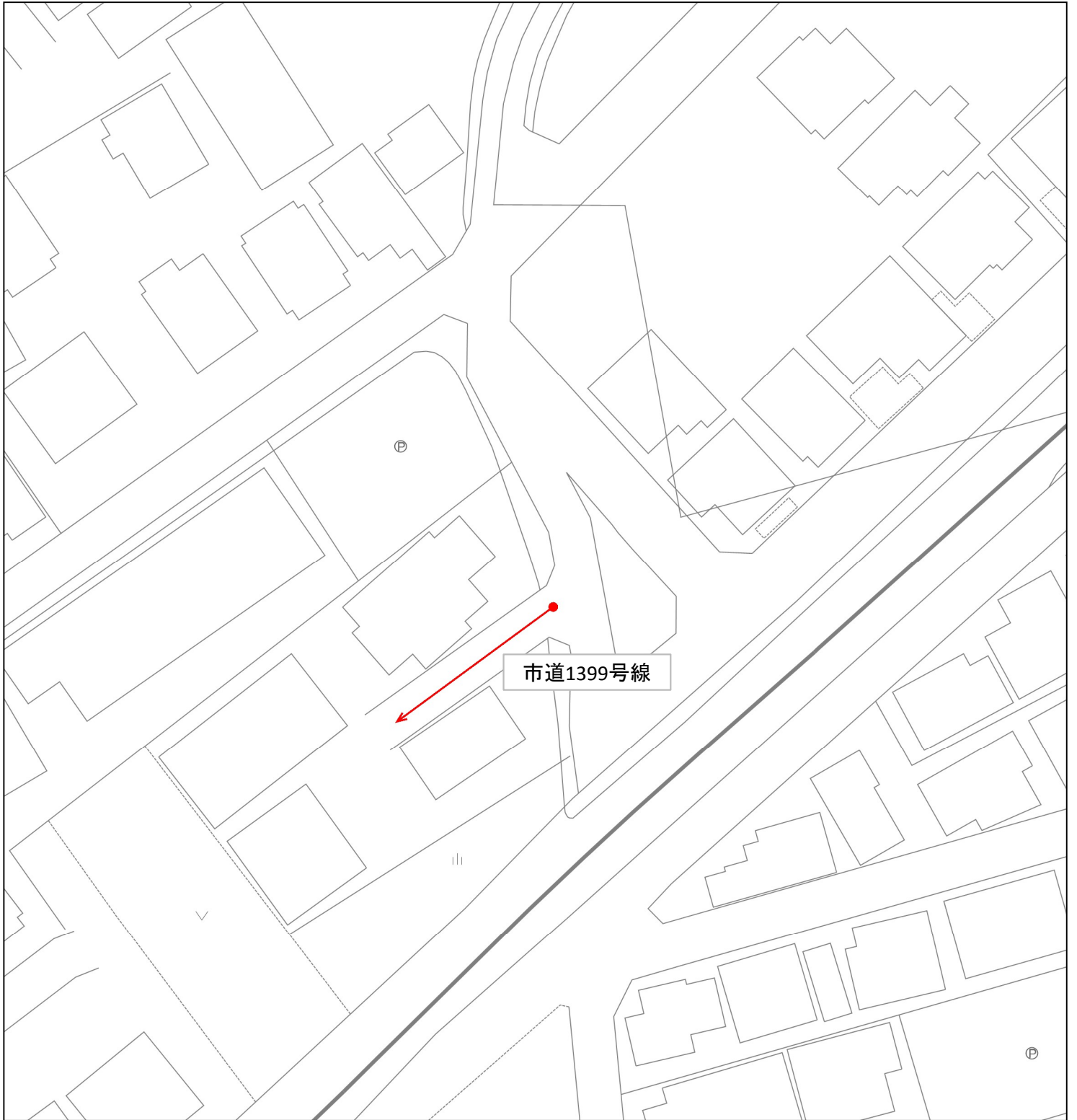


縮尺 1 : 500

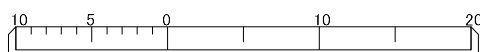


市道路線認定図 4

起点 ● 終点 ▲

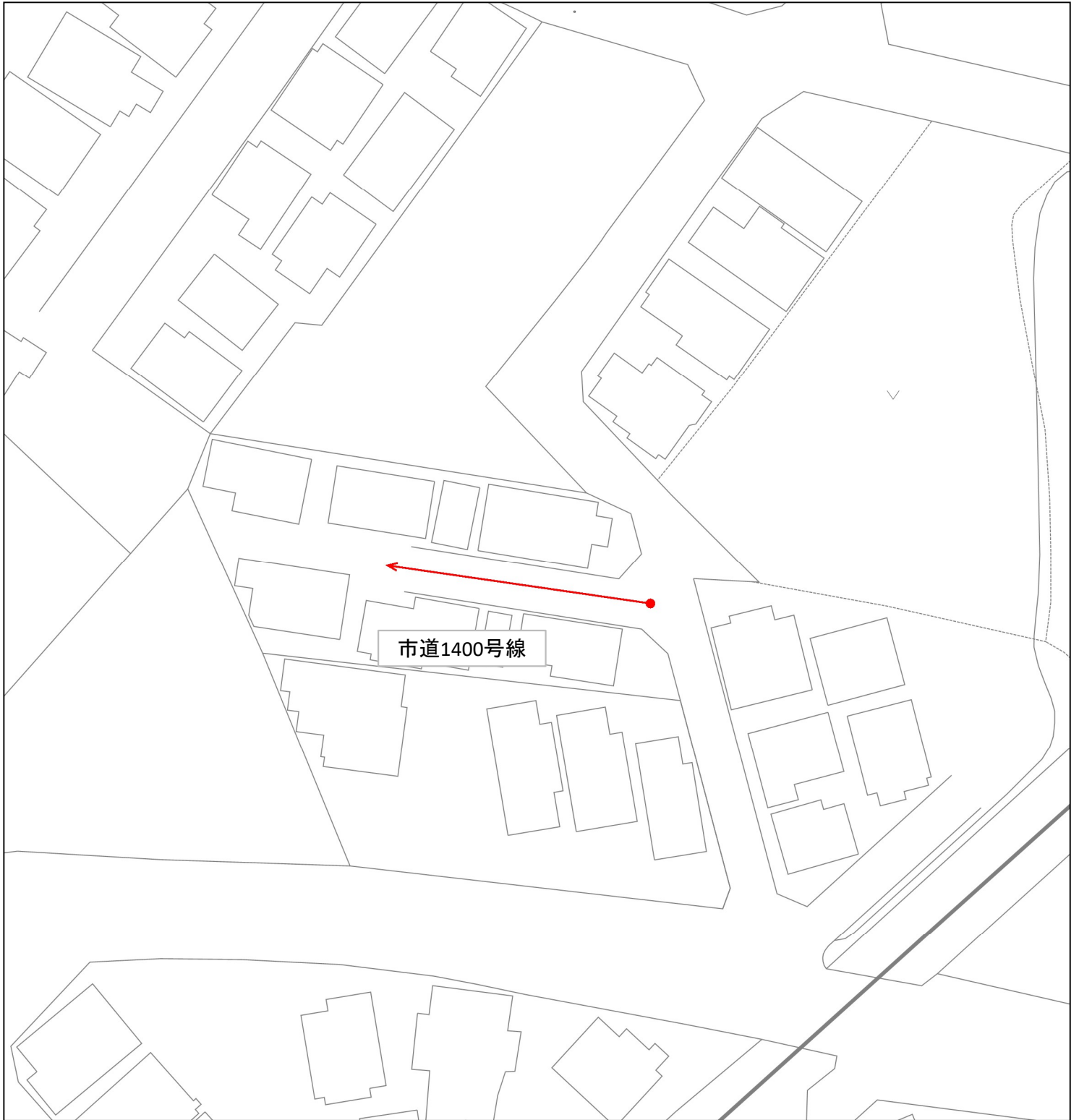


縮尺 1 : 500

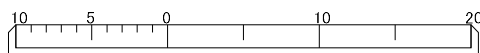


市道路線認定図 5

起点 ● 終点 ▲

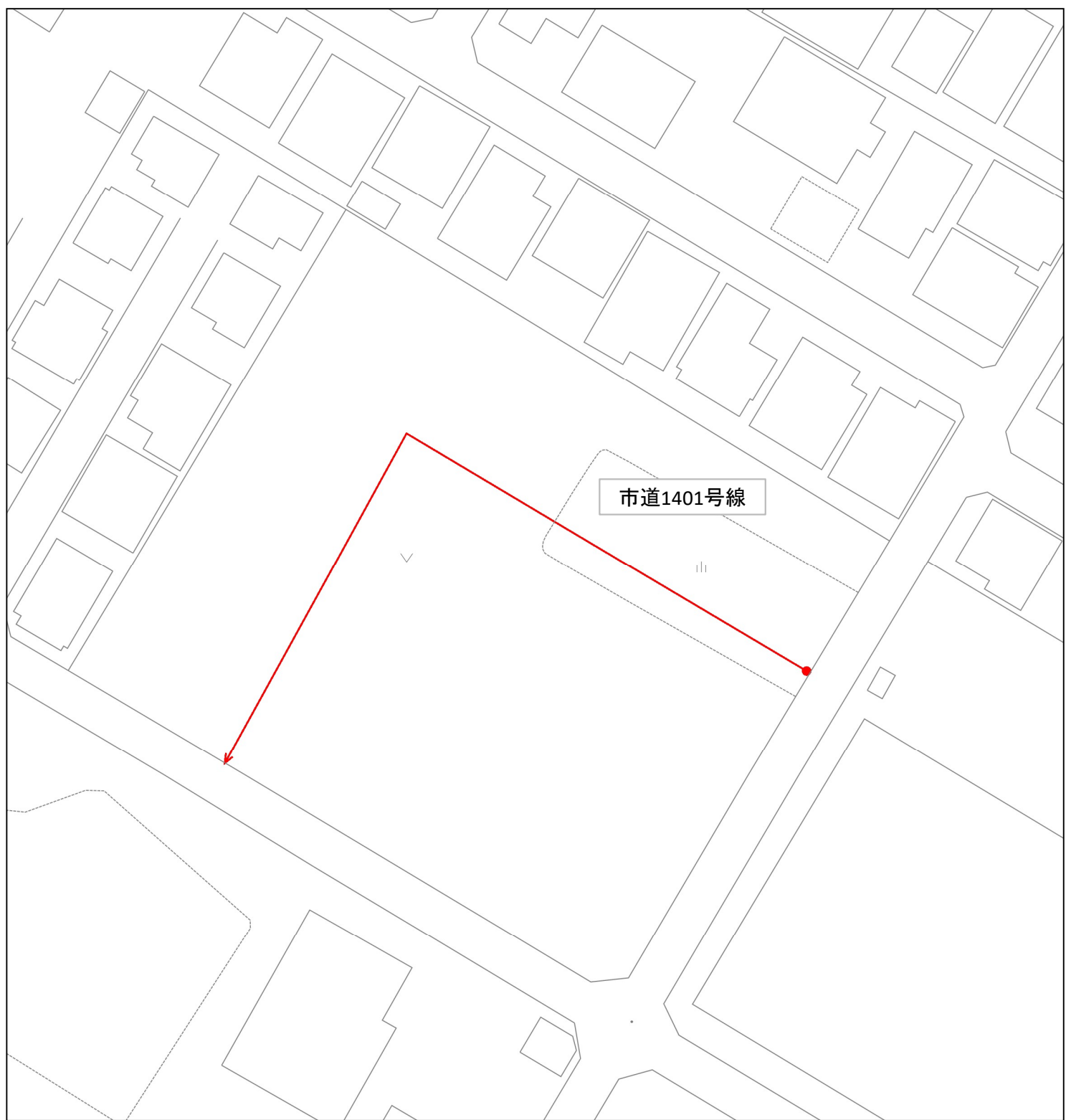


縮尺 1 : 500



市道路線認定図 6

起点 ● 終点 ▲

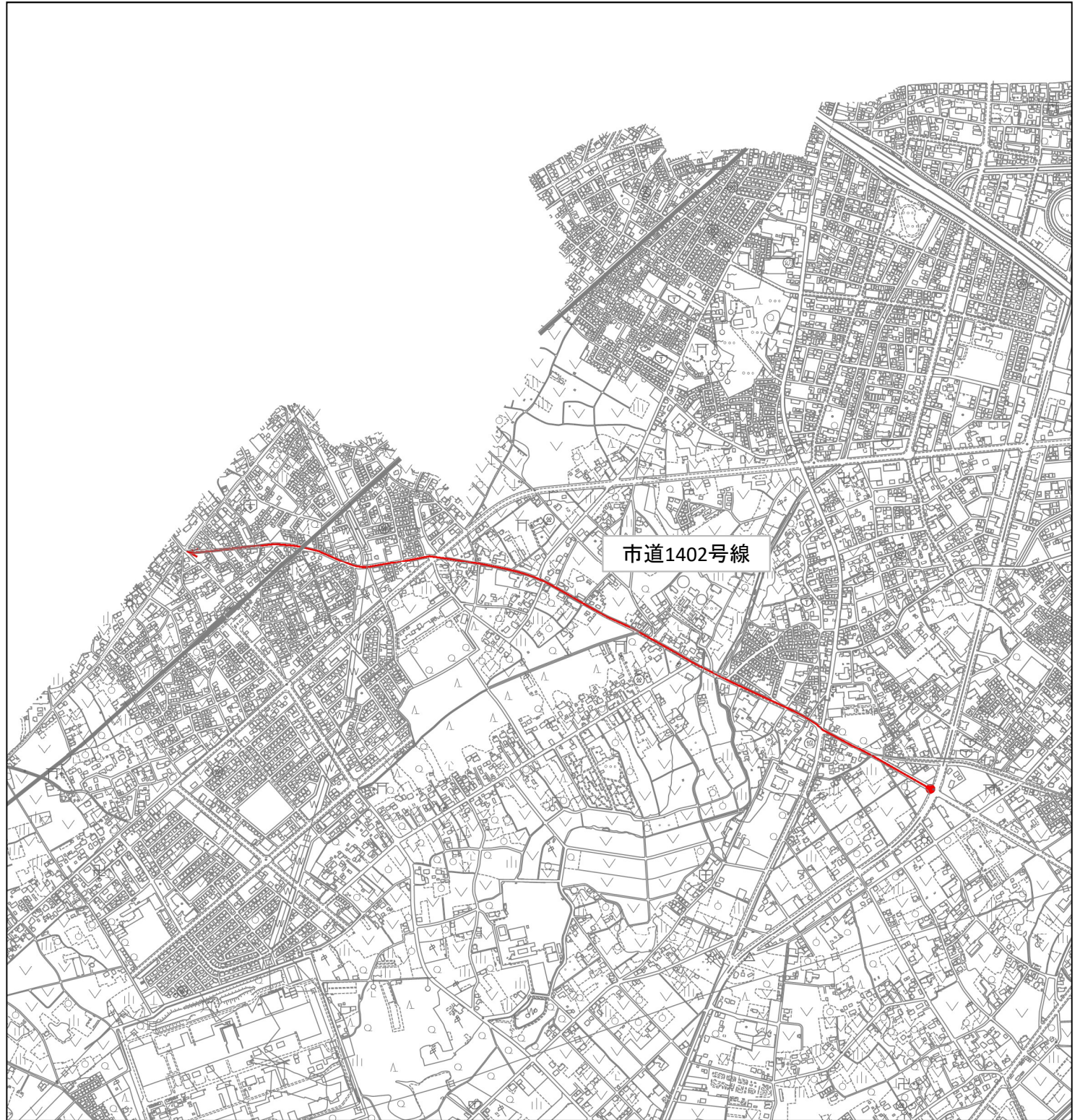
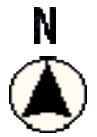


縮尺 1 : 500

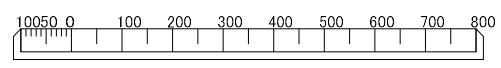


市道路線認定図 7

起点 ● 終点 ▲



縮尺 1 : 15000

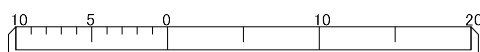


市道路線認定図 8

起点 ● 終点 ▲

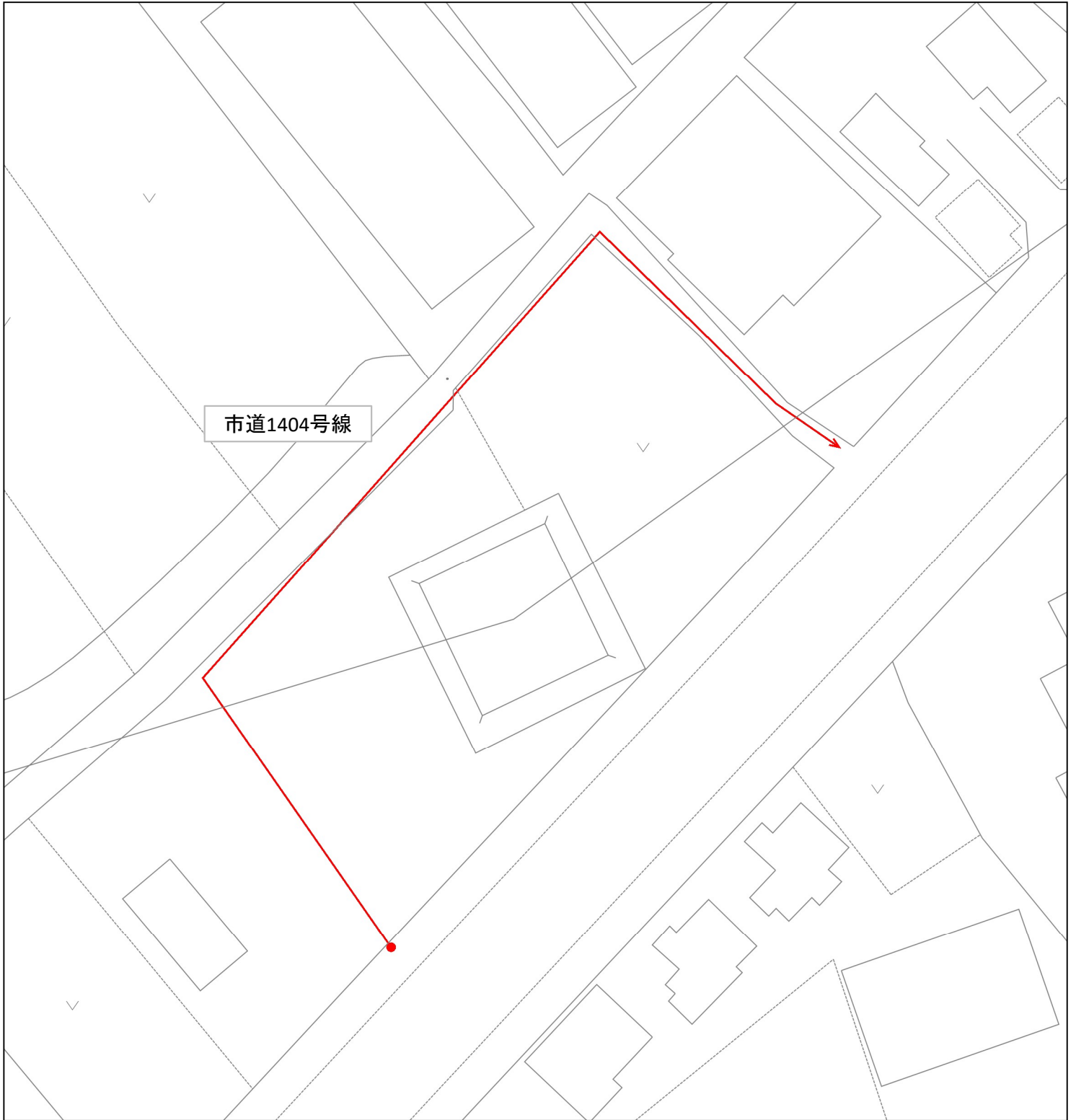


縮尺 1 : 500

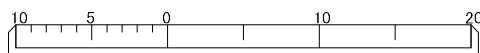


市道路線認定図 9

起点 ● 終点 ▲

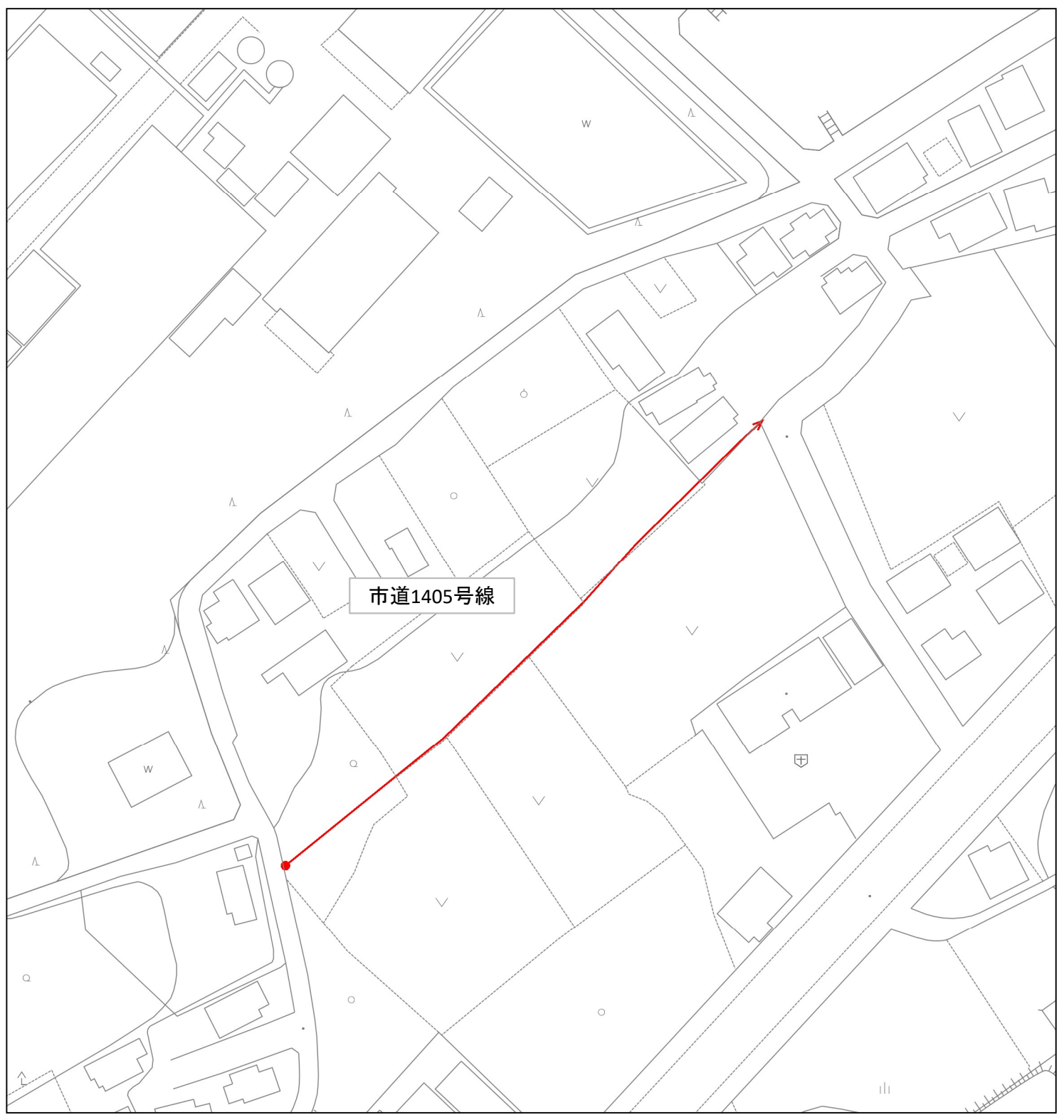


縮尺 1 : 500

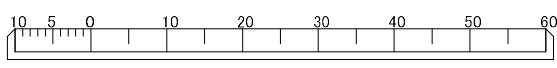


市道路線認定図 10

起点 ● 終点 ▲

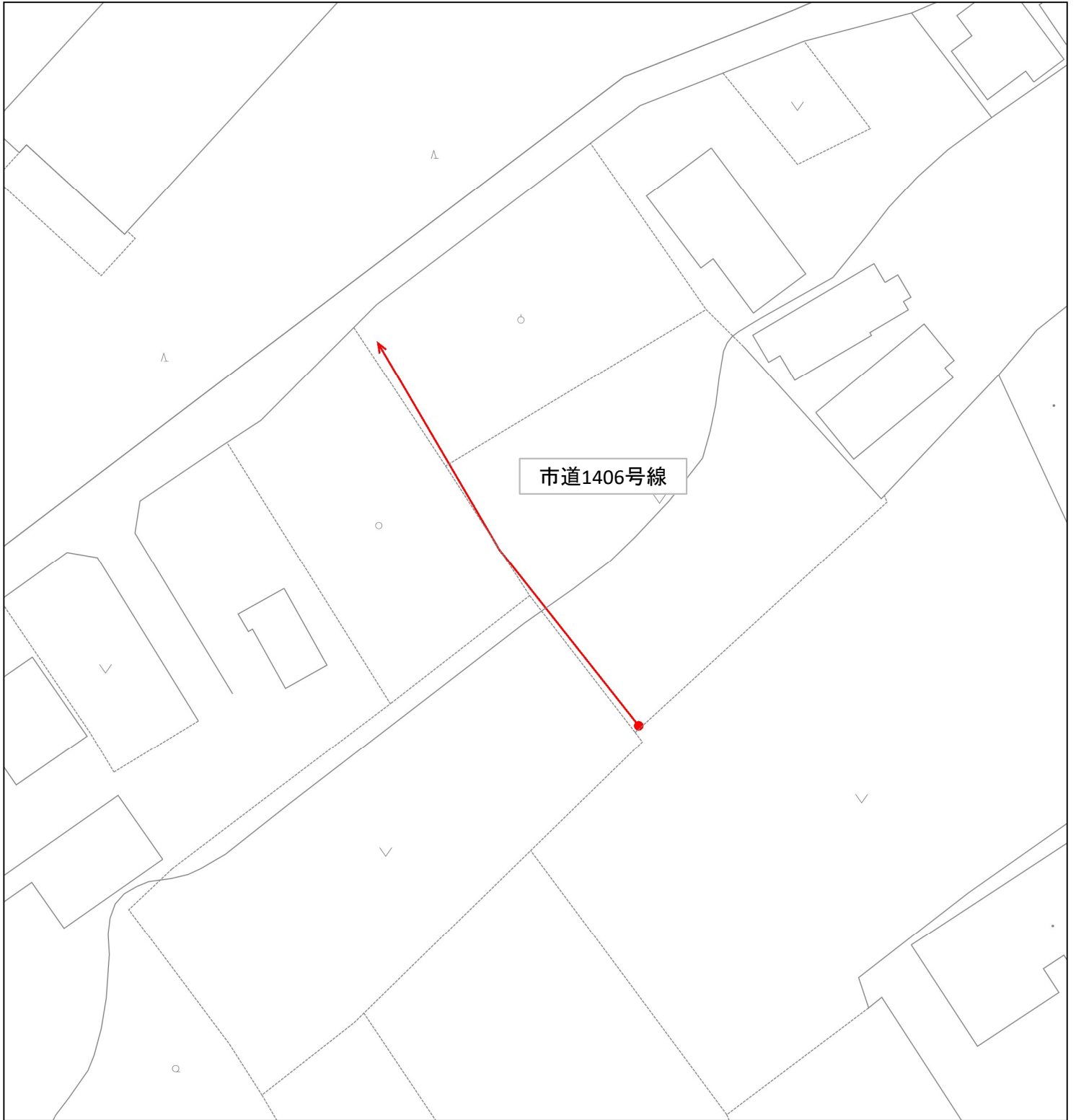


縮尺 1 : 1000



市道路線認定図 11

起点 ● 終点 ▲



縮尺 1 : 500

