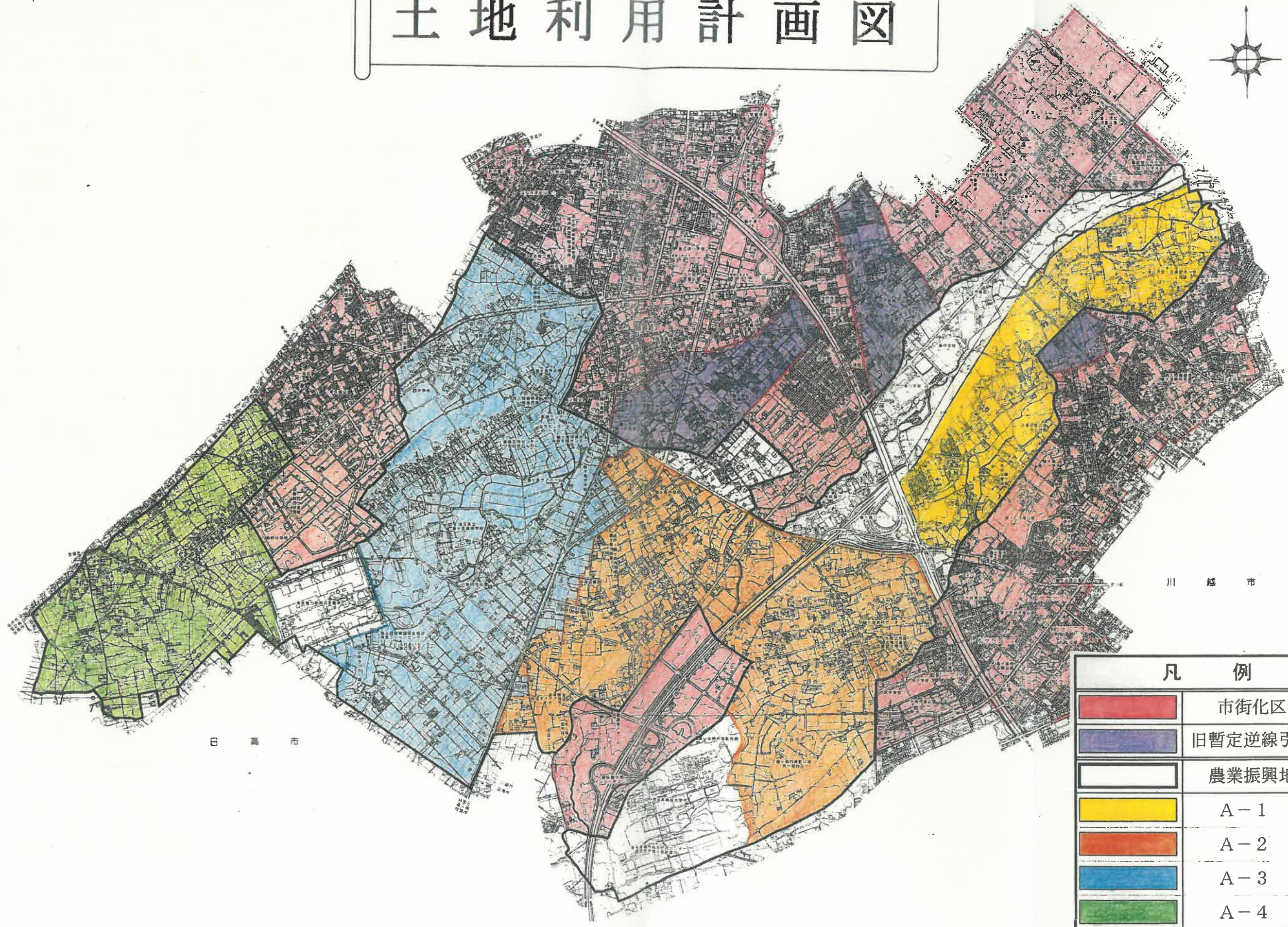
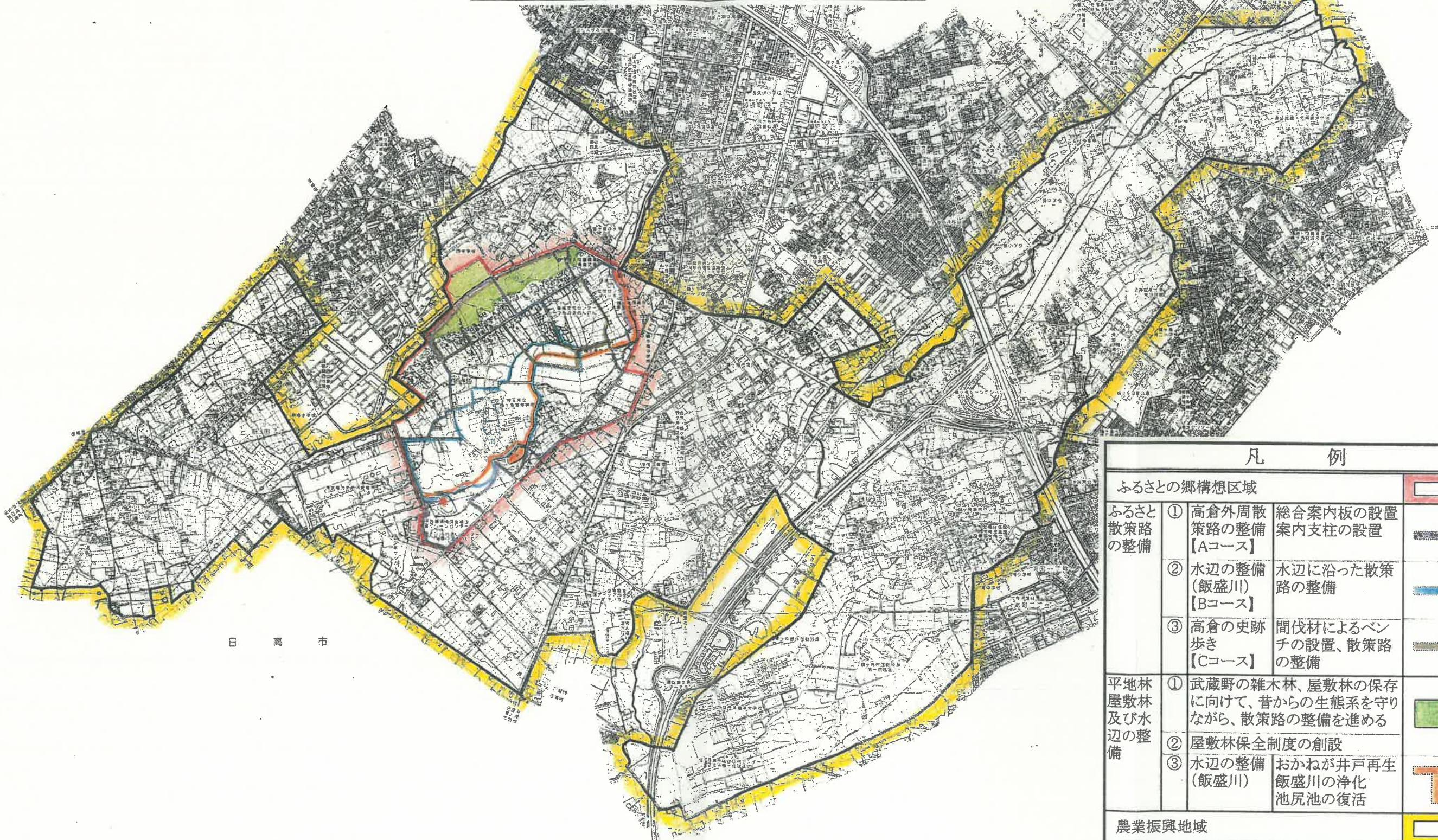
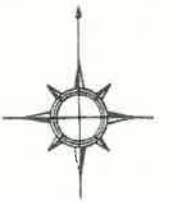


土地利用計画図



| 凡 例 | | |
|-----|----------|-------|
| | 市街化区域 | |
| | 旧暫定逆線引区域 | |
| | 農業振興地域 | |
| | A-1 | 農用地区域 |
| | A-2 | |
| | A-3 | |
| | A-4 | |

農業生産基盤整備開発計画図
農用地等保全整備計画図
生活環境施設整備計画図



日 高 市

| 凡 例 | | | |
|---------------|---|------------------------------|--|
| ふるさとの郷構想区域 | | | |
| ふるさと散策路の整備 | ① 高倉外周散策路の整備【Aコース】 | 総合案内板の設置 案内支柱の設置 | |
| | ② 水辺の整備(飯盛川)【Bコース】 | 水辺に沿った散策路の整備 | |
| | ③ 高倉の史跡歩き【Cコース】 | 間伐材によるベンチの設置、散策路の整備 | |
| 平地林屋敷林及び水辺の整備 | ① 武蔵野の雑木林、屋敷林の保存に向けて、昔からの生態系を守りながら、散策路の整備を進める | | |
| | ② 屋敷林保全制度の創設 | | |
| | ③ 水辺の整備(飯盛川) | おかねが井戸再生 飯盛川の浄化 池尻池の復活 | |
| 農業振興地域 | | | |